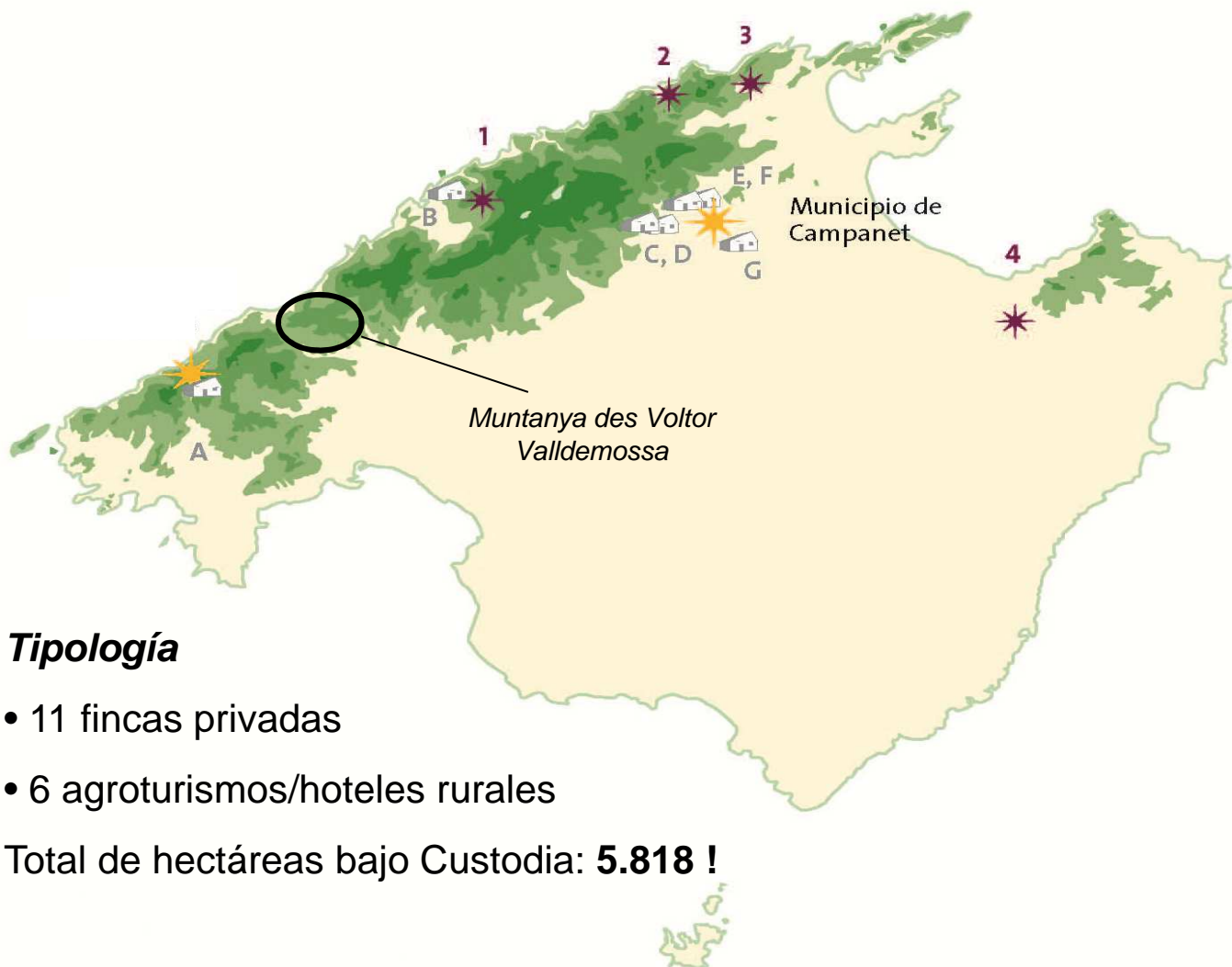


# Proyecto de Custodia del Territorio “Muntanya del Voltor” *Valldemossa*



## Convenios de Custodia del Territorio Establecidos por la FVSM y la BVCF



### Tipología


- 11 fincas privadas
- 6 agroturismos/hoteles rurales

Total de hectáreas bajo Custodia: **5.818 !**

## Custodia del Territorio en Fincas Privadas de la Serra de Tramuntana I

### Fincas Conveniadas:

- Ariant (968ha)
- Moncaire (554ha)
- Ternelles (1.200ha)
- Mossa (653ha)
- Cosconar (1.203ha)
- Son Ametllerar (430ha)
- Son Pons (20ha)
- *Muntanya des Voltor: Son Gual, Son Gual Petit, Son Moragues, Can Costa.....  
(más de 300ha)*



## Custodia del Territorio en Fincas Privadas de la Serra de Tramuntana II

### Agroturismos

1. Monnaber Nou (220ha)
2. Monnaber Vell (160ha)
3. Finca Son Pons (15ha)
4. Finca Binibona (30ha)
5. Finca Albellons (50ha)
6. Hotel Rural Maristel (15ha)




*Monnaber Vell*



*Finca Albellons*



*Finca Binibona*



*Finca Son Pons*



*Finca Monnaber Nou*



*Hotel Rural Maristel*





## Antecedentes históricos de la presencia del Voltor en Valldemossa



- En el término municipal de Valldemossa se encuentra el territorio que fue denominado en el siglo XIII como “Muntanya des Voltor”, y que aproximadamente abarcaba lo que en la actualidad son las fincas de Son Gual, Son Gual Petit, Son Moragues, Can Costa, Son Galceran, Son Gallard, Miramar, además de otras, tal y como se indica en el siguiente texto de la historiadora Aina Pascual:
- *“El rey Jaime II (reinado 1276-1311) el 6 de abril de 1280 cedió en enfiteusis la montaña “anomanada del Voltor” situada en Valldemossa a Guillem Cerdà y ya entonces sus límites eran el Honor de Deià, el Honor de Miramar y el Honor de los herederos Lop Xamenis de Lusa que poseían las tierras de lo que luego será la Ermita de la Trinitat y alrededores”.*



## Proyecto de Custodia del Territorio en Valldemossa



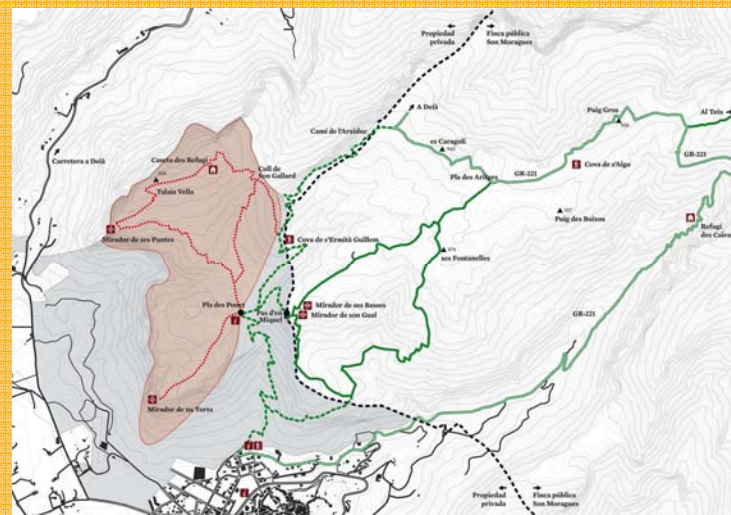
- La Fundació Vida Silvestre Mediterrànea, la Fundació Voltor Negre, la Associació de Propietaris Muntanya des Voltor y el Ayuntamiento de Valldemossa han suscrito acuerdos de Custodia del Territorio para la recuperación y conservación de este espacio natural.



- El proyecto de custodia “Muntanya des Voltor” trata de hacer compatible sus objetivos conservacionistas con los intereses de la propiedad, la educación ambiental y la actividad excursionista en el municipio de Valldemossa.

## Objetivos de Custodia en la “Muntanya des Voltor”

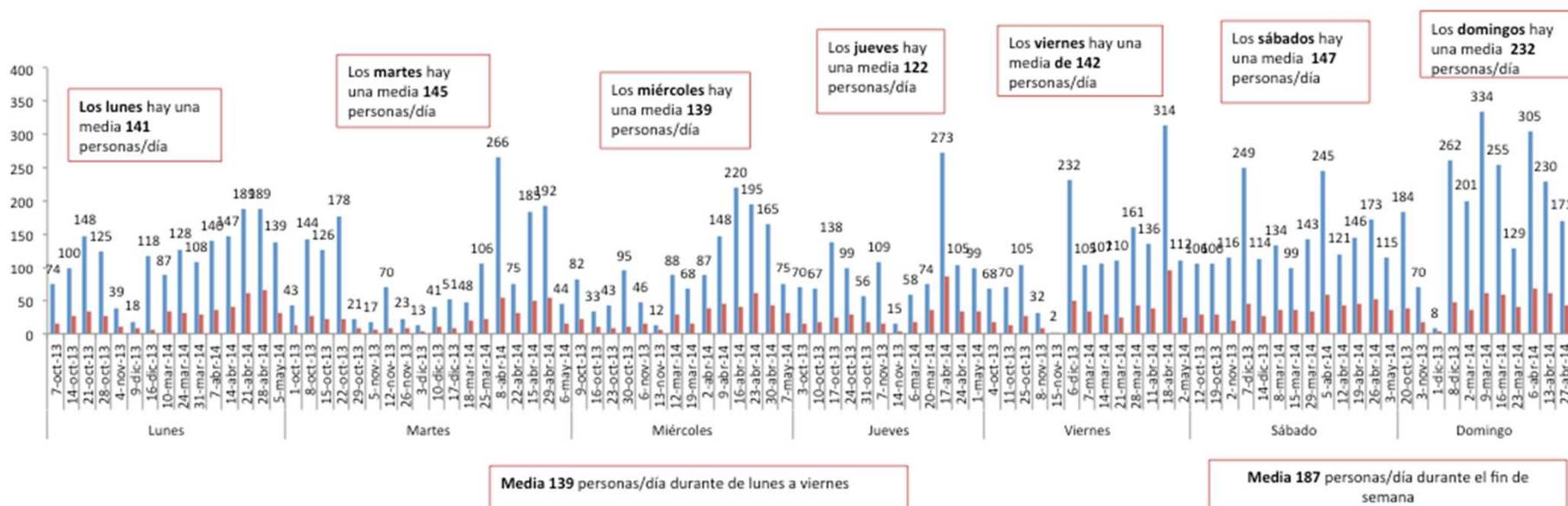
- La recuperación, conservación y protección de su patrimonio natural, cultural, histórico y etnológico.
- Desarrollar actividades de Educación Ambiental.
- La recuperación de actividades agrícolas y ganaderas de manera sostenible, productiva y ecológica.
- La recuperación del Buitre negro (*Aegypius monachus*) como ave nidificante en la región y Municipio de Valldemossa.
- Gestionar de forma adecuada y sostenible la actividad turística y excursionista.





## Incidencia excursionista por día de la semana

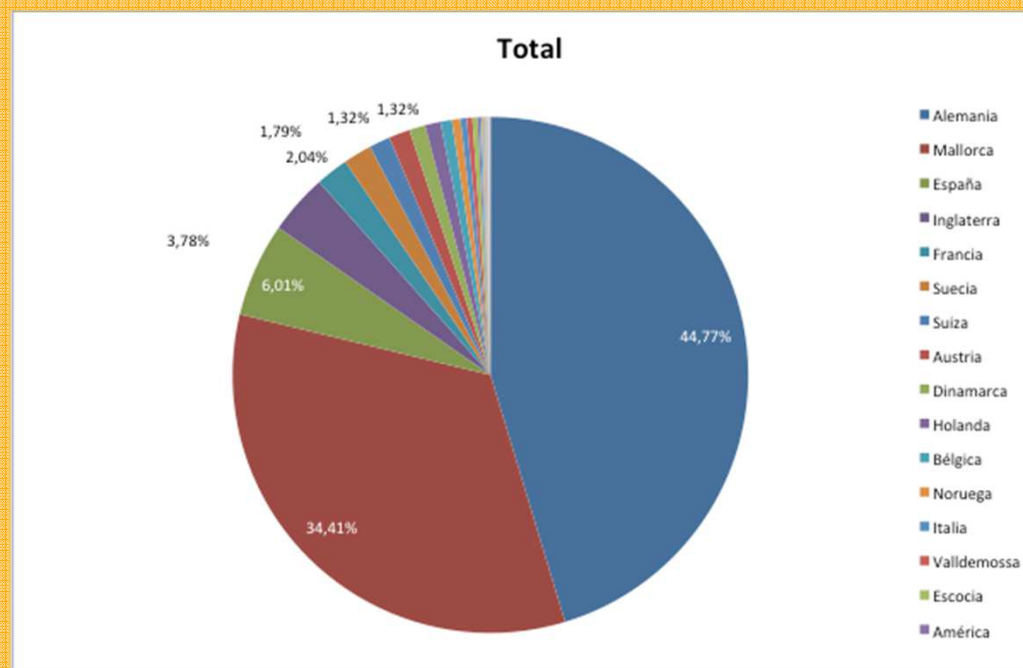
Períodos de toma de datos: Oct., Nov. y Dic. 2013. Mar., Abr. y May. 2014  
 Muestra total: 11.482 personas



## Nacionalidad/Procedencia del excursionista

Períodos de toma de datos: Oct., Nov. y Dic. 2013. Mar., Abr. y May. 2014  
Muestra total: 11.482 personas

Procedencia	Total Personas	% Personas por Procedencia
Alemania	5.204	45,32%
Mallorca	3.842	33,46%
España	675	5,88%
Inglaterra	434	3,78%
Francia	234	2,04%
Suecia	205	1,79%
Austria	152	1,32%
Suiza	152	1,32%
Dinamarca	115	1,00%
Holanda	112	0,98%
Bélgica	82	0,71%
Noruega	61	0,53%
Italia	45	0,39%
Valldemossa	41	0,36%
Escocia	36	0,31%
<b>Total general</b>	<b>11.482</b>	<b>100,00%</b>





## Estadísticas del uso recreativo no regulado en la zona de implementación del proyecto III



### Vía de conocimiento del lugar

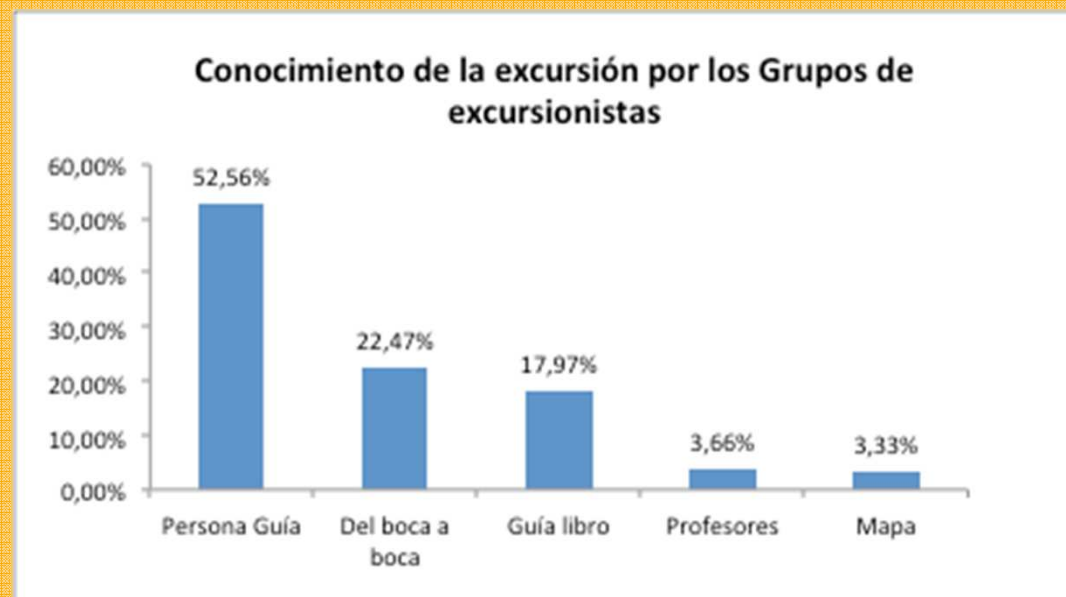
Períodos de toma de datos: Oct., Nov. y Dic. 2013. Mar., Abr. y May. 2014  
Muestra total: 11.482 personas

	Total Personas	% personas	Nº Encuentros	% Encuentros	Media personas grupo
Guía libro	4.919	42,84%	1613	55,95%	3,05
Del boca a boca	3.120	27,17%	761	26,40%	4,10
Persona Guía	2.063	17,97%	112	3,88%	18,42
Mapa	1.213	10,56%	381	13,22%	3,18
Profesores	135	1,18%	3	0,10%	45,00
S/D	17	0,15%	5	0,17%	3,40
Internet	15	0,13%	8	0,28%	1,88
<b>Total general</b>	<b>11.482</b>	<b>100,00%</b>	<b>2883</b>	<b>100,00%</b>	<b>3,98</b>

## Recorridos generalmente realizados por los excursionistas

Períodos de toma de datos: Oct., Nov. y Dic. 2013. Mar., Abr. y May. 2014  
Muestra total: 10.746 personas

Nombre Recorrido	Total Personas	%Total
Caerats	4.385	40,81%
Clásico	3.283	30,55%
Deia	1.919	17,86%
Teix/caerats	561	5,22%
Caerats al revés	161	1,50%
Son Gallard/Fontanelles	147	1,37%
Caerats/fontanelles	79	0,74%
Soller	78	0,73%
Deia al revés	35	0,33%
Port soller	29	0,27%
Ermita	20	0,19%
Soller al revés	13	0,12%
Mirador na torta	9	0,08%
Fontanelles/caerats	7	0,07%
Son gallard/clásico	6	0,06%
Son gallard,fontanelles al revés	5	0,05%
Caerats/pasdenmiquel	5	0,05%
Teix	2	0,02%
Pasdenmiquel/Caerat	2	0,02%
<b>Total general</b>	<b>10.746</b>	<b>100,00%</b>



## Punto de información



## Señalización de rutas y caminos





# Paneles informativos

Projecte de Custòdia del Territori

Proyecto de Custodia del Territorio

Land Stewardship Project

Landschaftspflegeprojekt

# Muntanya del Voltor



**Muntanya del Voltor**  
Àrea en rehabilitació  
Área regulada

Vosté es troba en una zona sotil en la qual s'està fent feina per a la recuperació de flora, fauna i hàbitats naturals, així com d'elements etnològics d'alt valor.

Principals actuacions que estan duent a terme:

- Recupercament de l'habitatge i control de la caça i repoblació amb plantes.
- Recupercament del sotaneu i la biodiversitat mitjançant la repoblació amb espècies autòctones properes de l'altitud.
- Exclusió de les cabres per a protegir la vegetació i permetre el creixement dels plantes.
- Restauració d'elements etnològics com poies, fenes, etc.

Un cop de regula l'Àrea designada cal un permís per transitar hi. La Fundació Vida Silvestre Mediterrània gestiona el projecte i es posa a la seva disposició per a qualsevol consulta.

Per favor, respecteu els tancaments recomanats i la senyalització, sempre en compte el cost de bones pràctiques a la muntanya.

**Moltes gràcies**  
Gracias por la natura.  
Sentir-la. Gaudir-la. Respectar-la.

**Muntanya del Voltor**  
Àrea under rehabilitation  
Authorised Access Only!

You are in an area where flora, fauna and natural habitat, as well as extremely vital ethnological elements, are under restoration.

The main activities being carried out are:

- recovery of the oak forest by means of selective cutting and repopulation with seedlings.
- recuperation of underground and biodiversity through repopulation of native species characteristic of the oak forest.
- Exclusion of goats in order to protect vegetation and allow the seedlings to grow.
- Restoration of ethnological elements such as wells, ovens, etc.

Access to the area is restricted and by permission only. The Mediterranean Wildlife Foundation is responsible for managing the project and is at your disposal for any questions you may have.

Please respect the recommended heights and signposts and keep in mind the rules of proper environmental practices while on the mountains.

**Thank you**  
Nature Walk.  
Feel it. Enjoy it. Stick to it!

**Muntanya del Voltor**  
Àrea en rehabilitació  
Plan regulada

Un cop se es troba en una zona en la que se està treballant para la recuperació de flora, fauna i hàbitats naturals, así como de elementos etnològics de alto valor.

Principales actuaciones que se están llevando a cabo:

- Recupercament del sotaneu a través de la poda i repoblació amb plantes.
- Recupercament del sotaneu i la biodiversitat mitjançant la repoblació amb espècies autòctones properes de l'altitud.
- Exclusió de les cabres para protegir la vegetació i permetre el creixement de les plantes.
- Restauració d'elements etnològics com poies, fenes, etc.

El access a esta zona está regulado se necesita un permiso previo para transitar por ella. La Fundación Vida Silvestre Mediterránea se encarga de gestionar el proyecto y se pone a su disposición para cualquier consulta.

Por favor, respete los tancaments recomanats i senyalitzacions i sempre en compte a les bones pràctiques a la muntanya.

**Muchas gracias**  
Sentirla. Disfrutarla. Respetarla.

**Muntanya del Voltor**  
In bestimmter rehabilitations  
Zugang nur mit Genehmigung!

Sie befinden sich in einem Gelände, in dem die Wiederherstellung der Flora und Fauna, der natürlichen Lebenszone sowie wertvoller ethnologischer Elemente gearbeitet wird.

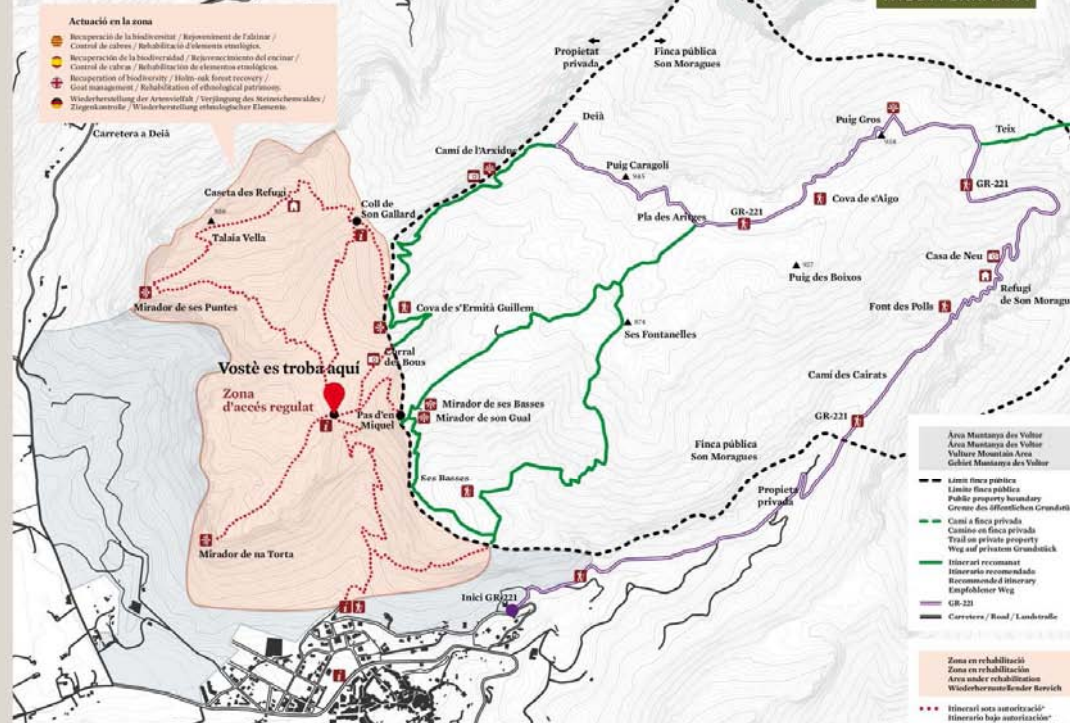
Zu den wichtigsten Maßnahmen, die gerade durchgeführt werden, gehören:

- Wiederherstellung der Biodiversität und der biologischen Vielfalt mittels Wiederaufforstung mit heimischen, für den Bereich kennzeichnenden Arten.
- Auswanderung der Ziegen, um die Vegetation zu schützen und das Wachstum der Jungpflanzen zu ermöglichen.
- Wiederherstellung von ethnologischen Elementen wie Brunnen, Spinnweben, Öfen usw.

Der Zugang zu diesem Gelände ist beschränkt und ist eine vorherige Genehmigung erforderlich, um das Gelände zu durchqueren. Die Fundació Vida Silvestre Mediterrània ist für die Verwaltung von Flora und Fauna des Mittelmeers, ist mit der Abwicklung des Projekts beauftragt und steht Ihnen für sämtliche Auskünfte zur Verfügung.

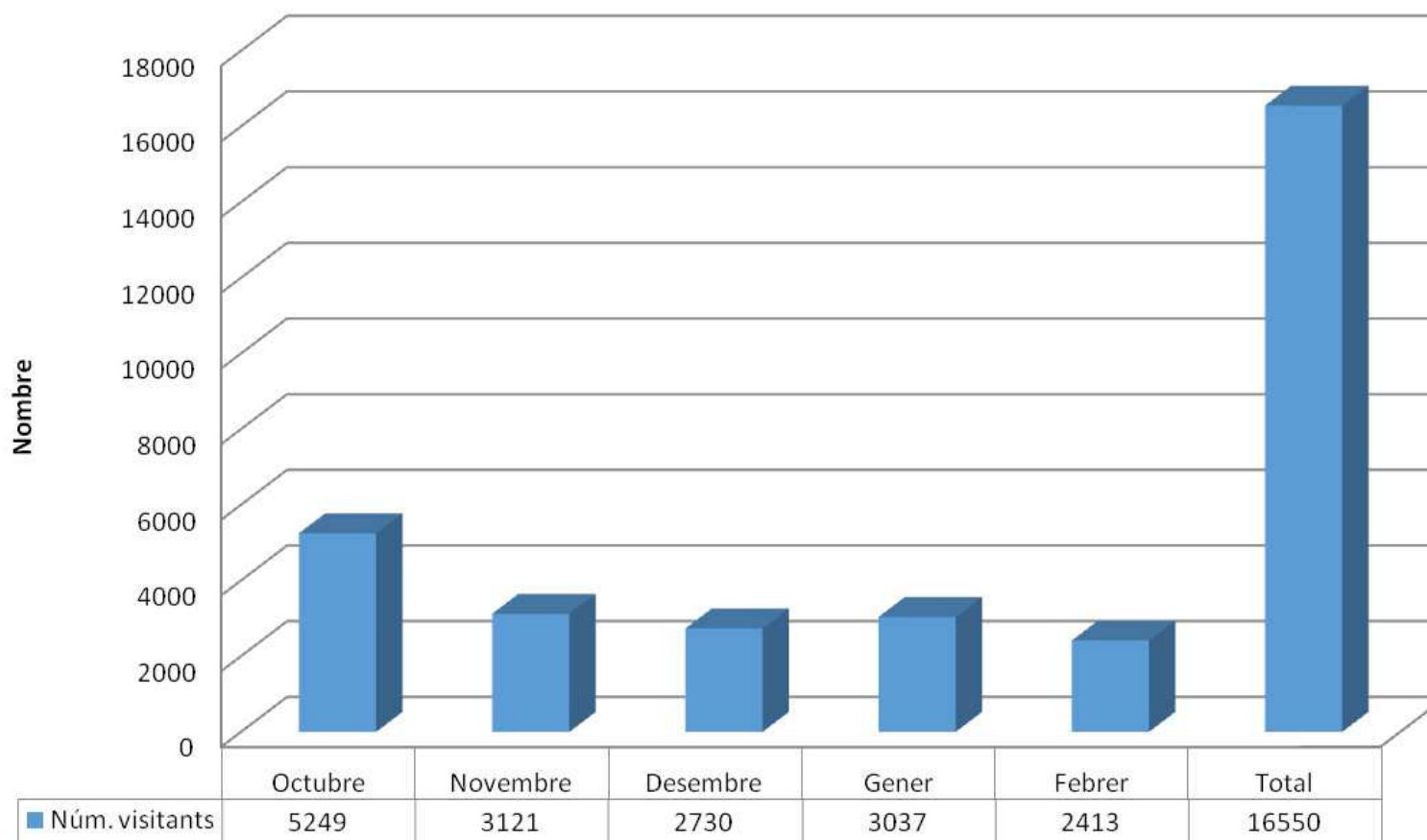
Bitte beachten Sie die Wegsperrungen und Beschilderungen sowie die Regeln für richtiges Verhalten in den Bergen.

**Vielen Dank!**  
Spüren Sie es. genießen Sie es. Bleiben Sie dabei!



## Regulació del uso excursionista

### Visitants Muntanya del Voltor tardor-hivern 2014-2015






# Actividades de recuperación y conservación Iniciadas en la Muntanya des Voltor



# Trabajos forestales



## Protección de plántulas que germinan naturalmente



## Arreglo de caminos y sendas



## Recogida y eliminación de basura



## Arreglo del Pouet I



## Arreglo del Pouet II



## Comunicación y divulgación







# Distribución de material divulgativo



**Muntanya del Voltor**  
Projecte de Custòdia del Territori

Associació de Propietaris Muntanya del Voltor

Aquest projecte de Custòdia del Territori cerca compatibilitzar la recuperació i conservació del Patrimoni Natural i Etnològic de la Muntanya del Voltor, així com els interessos dels seus propietaris, amb l'activitat turística, excursionista i educativa en el Municipi de Valldemossa.

Per accedir a la zona en recuperació podeu cridar al telèfon 659 195 985 o escriure a l'adreça electrònica valldemossa@procustodia.org. Gràcies per col·laborar amb el projecte de la Muntanya del Voltor.

Des d'aleshores de visitant Voltor i el fins a con d'excursion ben a Vall d'aquest e sociació i per proteg Mediterrà peració de a més del g, font,

**Valldemossa recupera la Muntanya del Voltor**  
Projecte de Custòdia del Territori

La Muntanya del Voltor és un dels molts espais naturals emblemàtics de Valldemossa. En el segle XIII abastava el que en l'actualitat són les finques de Son Gual, Son Gual Petit, Son Morguies, Can Coira, Son Galcerà, Son Gallard, Miramar, a més d'altres, tal i com consta en diferents documents històrics. A finals del segle XIX, la zona va passar a mans de l'Arxiduc Lluís Salvador, el qual contribuï a desenvolupar-hi l'activitat rural. D'una gran riquesa natural i etnològica, la Muntanya del Voltor era freqüentada habitualment per valldemossins i valldemossina, conscients del gran tresor que allà albergava el municipi.

**Conexiu el Projecte de Custòdia del Territori de la Fundació Vida Silvestre de la Mediterrània**

La FVSM és una entitat sense ànim de lucre que treballa a les Balears des de 2002, desenvolupant principalment la seva activitat en l'àmbit de la Custòdia del Territori, l'Educació Ambiental i la recuperació del voltor negre a la Serra de Tramuntana, recolzant la tasca de la Fundació Voltor Negre (BVCF). La Custòdia del Territori és un mecanisme de gestió basat en acord voluntari entre els propietaris de finques i entitats diverses, que tenen com a objectiu la protecció del medi natural. Els propietaris es comprometen a prendre mesures per a la conservació i el bon ús dels recursos naturals, culturals i paisatgístics de les seves finques i per això se'ls dona el suport necessari.

Els treballs a la Muntanya del Voltor s'inicien amb la retirada e Son Gual le diferents i el Pla des i presència i Acció per el Pla des res accions les tasques i nt. Per al- s'establihan olí natural, uns per al is sensibles

Die Fundation Vida Silvestre Mediterrània (FVSM) ist ein gemeinnütziger Verein, der in den Balearen seit 2002 tätig ist. Seine Hauptaktivitäten liegen im Bereich der Landschaftspflege, der Umweltbildung und der Erhaltung von Natur- und Kulturlandschaften. Ein zentrales Projekt ist die Erhaltung des Schwarzstörchens in der Serra de Tramuntana, unterstützt durch die Fundación Voltor Negra (FVN). Die Landschaftspflege (Landschaftspflegeprojekt) zielt darauf ab, gefährdete Landschaften zu sanieren und den Zugang zu diesen Gebieten zu regeln. Die FVSM arbeitet eng mit der Fundación Vida Silvestre de la Mediterrània zusammen.

**Landscape Project Muntanya del Voltor**  
In Sanierung befindliches Gelände Zugang nur mit Genehmigung

Sie befinden sich in einem Gelände, in dem an der Wiederherstellung der Flora und Fauna, der natürlichen Lebensräume sowie wertvoller ethnologischer Elemente gearbeitet wird.

Der Zugang zu diesem Gelände ist beschränkt, es ist eine vorherige Genehmigung erforderlich, um das Gelände zu durchqueren.

Bitte beantragen Sie die Genehmigung für den Zugang bei: valldemossa@procustodia.org. TEL: 0034 9 29 391 985 / Weitere Informationen finden Sie unter www.fvsm.eu

Bitte beachten Sie die Wegempfehlungen und Beschränkungen sowie das Regeln für richtiges Verhalten in den Bergen. **Vielen Dank!**

**Muntanya del Voltor**  
Àrea en rehabilitació - Área repoblada

Vostre es troba en una zona natural on la qual s'ha fet feina per a la recuperació de flora, fauna i hàbitats naturals, així com d'elements etnològics d'alt valor.

La Fundació Vida Silvestre de la Mediterrània gestiona el projecte i es posa a la seva disposició per a qualsevol consulta.

Únicament es permet l'accés a l'Àrea designada, cal un permís per transitar-hi.

Adreça de correu: valldemossa@procustodia.org TEL: 0034 9 29 391 985 Més informació a www.fvsm.eu

Per favor, respecteu els límits establerts i la normalització terçol en conjunt de colls de bones pràctiques a la muntanya.

**Moltes gràcies**  
Gràcies per la vostra fecció, i, claudu la perspectiva

Avui participo en la restauració de la muntanya del Voltor

Principals atraccions que s'han recuperat:

- Reposició de l'altre a més de la pedra i la repoblació amb plantes.
- Recuperació del muralló i la herència etnològica com són les pedres amb aplicació antielectromagnètica de l'altre.
- Excavació de les coves per a protegir la vegetació i permetre el desenvolupament del plaçol.
- Restauració d'elements etnològics com pous, torres, bany, etc.

**Zu den wichtigsten Maßnahmen, die gerade durchgeführt werden, gehören:**

- Verjüngung des Staudenreiches durch Auslichten und Wiederanpflanzung mit Jungfernen.
- Wiederherstellung der Bodenvegetation und der hochstammigen Vielfalt mittels Wiederanpflanzung mit heimischen, für den Standort bewährten geeigneten Arten.
- Aussonderung der Zäune, um die Vegetation zu schützen und die Wiederherstellung der Jungfernen zu ermöglichen.
- Wiederherstellung von ethnologischen Elementen wie Brunnen, Speichern, Öfen usw.

**Mapa Muntanya del Voltor**

# Gracias por la atención!!

