

# Seguiment d'iniciatives de custòdia al Gaià: El projecte Territori Salamandra

Taller de Formació organitzat per l'ICTIB i la XCN  
ACOMPANYAMENT I SEGUIMENT D'ACORDS DE CUSTÒDIA

14 de maig de 2020

Impulsa el projecte:



Entitat membre de:



Amb acord de custòdia fluvial:



# Riu Gaià



## ASSOCIACIÓ MEDIAMBIENTAL LA SÍNIA

ASSOCIACIÓ  
MEDIAMBIENTAL  
**la sinya**



- ✓ *Conservació de la biodiversitat*
- ✓ *Educació ambiental*
- ✓ *Fomentar el voluntariat ambiental*

*Membres de la XCN*





# Riu Gaià



## ASSOCIACIÓ MEDIAMBIENTAL LA SÍNIA



### Conca del riu Gaià:

- ✓ 65 quilòmetres de riu
- ✓ Fonts, bases i zones humides
- ✓ 23 municipis
- ✓ 5 Espais d'Interès Natural

*Acord de custòdia fluvial*



# Riu Gaià



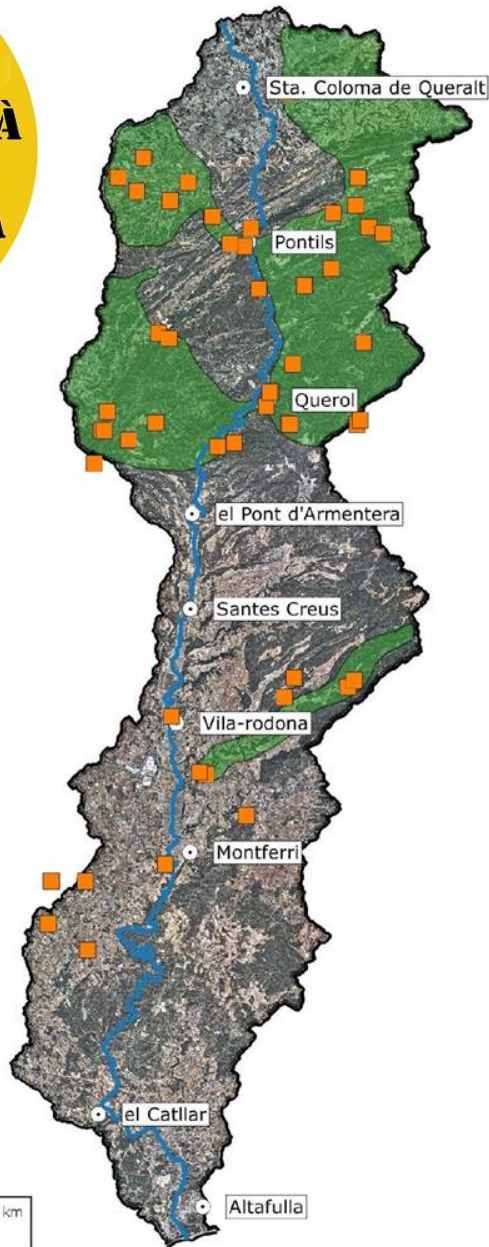
## DIVERSOS PROJECTES DE LA SÍNIA

A large blue circle containing several project logos and posters:

- WUPLA PLATA!**: A logo with the text "WUPLA PLATA!" in a stylized, colorful font.
- el Gaià**: A circular logo featuring a lizard and the text "el Gaià Custòdia del territori www.riugaia.cat".
- RIU GAIÀ TERRITORI SALAMANDRA**: A circular logo featuring a salamander and the text "RIU GAIÀ TERRITORI SALAMANDRA ASSOCIACIÓ MEDIAMBIENTAL la sinya".
- SÓC VOLUNTARI@ DONEM VIDA AL GAIÀ!**: A circular logo featuring a turtle and the text "SÓC VOLUNTARI@ DONEM VIDA AL GAIÀ! ASSOCIACIÓ MEDIAMBIENTAL la sinya".
- EMPESCAT Riu Gaià**: A vertical poster with the text "EMPESCAT Riu Gaià Següiment de la comunitat de peixos del riu Gaià. Projecte de custòdia fluvial i participació ciutadana." and illustrations of fish and reeds.
- XOAG**: A rectangular logo with the text "XOAG Xarxa d'observadors Ambientals de la Conca del Riu Gaià" and an illustration of a frog and reeds.



Riu Gaia



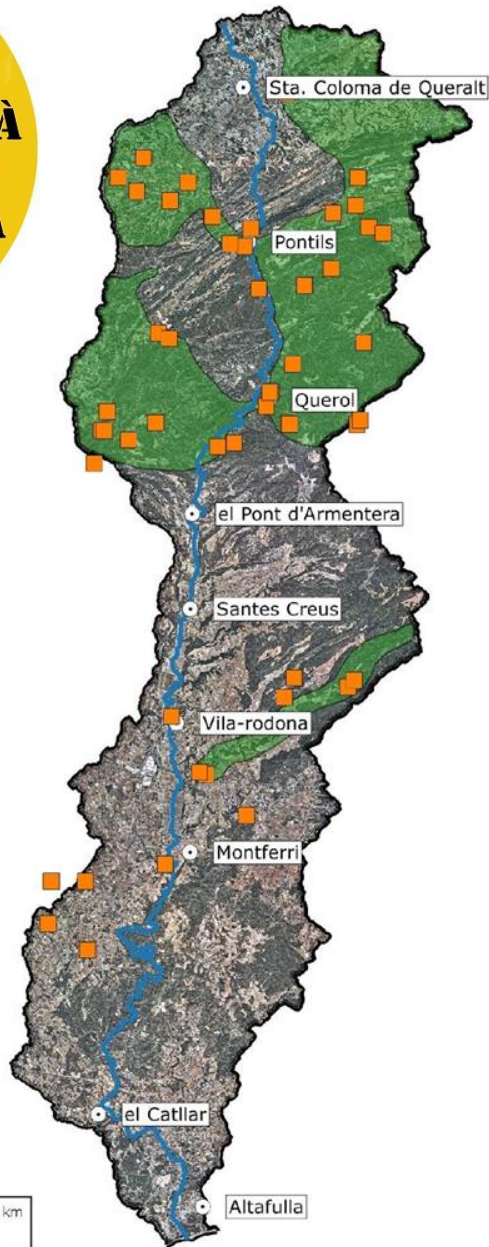
## Territori salamandra

### Distribució d'amfibis / Inventari de zones humides continentals

- **Distribució salamandra (*Salamandra salamandra*) i la resta d'amfibis**
- **> 60 prospeccions (inventari). Identificació de punts d'aigua**
- **Acords de custòdia i col·laboració (municipis i administracions, propietaris i voluntariat)**
- **5 – 10 actuacions de millora / restauració**
- **Llacunes de nova creació**
- **Espècies exòtiques / Malalties emergents**



*Riu Gaià*



## Territori salamandra

### 4 exemples de custòdia del territori

1. *Acord de custòdia fluvial del riu Gaià*
2. *Conveni de col·laboració amb l'Ajuntament de Querol*
3. *Acords de custòdia amb propietaris de finques privades*
4. *Acord de custòdia i conveni de col·laboració amb una empresa i voluntariat corporatiu*



*Riu Gaià*

## 1. Acord de custòdia fluvial del riu Gaià entre La Sínia i l'Agència Catalana de l'Aigua

- Actuacions: Bosc de ribera, biodiversitat, senyalització i manteniment i foment voluntariat i educació ambiental
- ACA: Suport tècnic i assessorament, informació pertinent xarxes de seguiment ecològic i dels plans que s'hi desenvolupin
- Vigència del conveni: 4 anys
- No suposa la cessió ni cap exclusiva
- Comissió de seguiment







## 2. Acord de col·laboració per a la custòdia del territori en el marc del projecte Territori salamandra entre l'Ajuntament de Querol i La Sinya

*Riu Gaia*





*Riu Gaià*

## 2. Acord de col·laboració per a la custòdia del territori en el marc del projecte Territori salamandra entre l'Ajuntament de Querol i La Sínia

- Actuacions de millora en diversos punts d'aigua del municipi de Querol, que són l'hàbitat de moltes espècies d'amfibis i en especial, de la salamandra. En especial fonts i basses.
- Col·laboració en la signatura de nous acords de custòdia amb propietaris privats
- Activitats d'educació ambiental adreçades als escolars i als veïns i veïnes del municipi
- Organització de jornades de voluntariat
- Col·locació de rètols i plafons informatius
- Determinar conjuntament noves accions







## Espai Natural Protegit Sistema prelitoral central

### Territori Salamandra

Este projecte desenvolupa i promou el projecte de conservació de la salamandra i, per extensió, del corrent d'aiguada que habita la conca del riu Gaia. A més i com a mesura bàsica prevista per a la recuperació i establiment d'aquest propi ariari, Territori Salamandra promou actuacions de restauració de zones humides frías, zones alpiniques i de contrastació entre aigua d'alt i baixa per a la conservació dels ambients en condicions de baixa perturbació.

Per al moment s'ha identificat de més d'una trentena de punts de cria en els territoris de la conca del riu Gaia i s'han organitzat els punts de població d'aquests cursos i la catalogació de riuets espais d'interès per a la seva preservació. Dins de la fragata d'aquests hàbitats, es demanen que siguin més respectuoses amb l'entorn natural.

### El acord de custòdia del territori

El riu Gaia és un curs d'aigua amb territoris d'interès d'etnobotànica, arqueologia i història que ha estat la font de les quals és la importància dels propers, i també, en la conservació i la recuperació dels valors amb mesures naturals, culturals i paisatgístiques d'un territori entorn. En aquest sentit, Territori Salamandra promou que s'inclogui a la custòdia del territori l'adopció d'actes, pactes i convenients que, en aquest cas, faciliti l'execució de mesures de conservació dirigides a afavorir els hàbitats en risc i les recuperacions dels espais i dels entorns en general. A la conca del riu Gaia s'aporten tipus d'hàbitats, d'alt valor ecològic i paisatgístic, on trobem: roques, fonts, riuets i torrents i, tots ells, amb característiques com: el riu d'Alfauàs, el riu del Serrat, la font de Siquera, el riu de Sant Miquel i la capçalera del torrent de Ruda. A més d'aquests, el riu de Sant Miquel i el torrent de Quatre aquests cursos d'aigua s'incloguen més profundament amb l'execució de mesures de custòdia de l'entorn de les Salamandres en cooperació amb l'Ajuntament de Quatre i per la restauració de zones humides.

**Distribució de salamandra observada a la conca del riu Gaia (any 2018).**  
Font: Associació Medioambiental de l'Erau.





*Riu Gaià*

3. Acords de custòdia del territori amb el Sr. Jaume Casany i el Sr. Ramon Solé, per tal d'impulsar l'Hort de les Salamandres







# L'HORT DE LES SALAMANDRES

Aquests antics horts de Querol, actualment, acullen un projecte de custòdia del territori per tal d'afavorir la reproducció d'amfibis com ara la salamandra, la granota verda i el tòtil.

**Gaudiu d'aquest entorn i respecteu els espais delimitats.  
Podeu fer ús de les taules-pícnic.**

Entitats que hi col.laboren:



Ajuntament de Querol

Amb la col.laboració:



Obra Social "la Caixa"

Amb acord de custòdia fluvial:



Sr. Jaume Casany Prats  
Sr. Ramón Solé Solé



**Esper's Natural Passage**  
A natural passage through the forest canopy, providing a safe route for wildlife and a scenic view of the canyon.



The sign features several images: a blue bird-like creature, a green frog, a brown animal, and a group of yellow and black insects. It also includes a small circular logo in the top right corner.











## Riu Gaia

### 4. Acord de custòdia amb l'empresa propietària de les finques a l'entorn de l'embassament del riu Gaia

- Acord de custòdia de diverses finques privades a l'entorn de l'embassament del riu Gaia
- Conveni de col·laboració per a la realització de diverses accions de voluntariat corporatiu amb treballadores i treballadors de la pròpia empresa





Riu Gaia

## Implicació del voluntariat ambiental en els projectes de custòdia del territori

- Coordinadora del voluntariat
- Pla de voluntariat, etc
- Grup de voluntàries i voluntaris
  
- Programes de voluntariat de l'entitat:  
**#CONNECTEMELGAIA**  
**XOAG**





CONNECTEMELGAIÀ

El riu com a connector de vida

Voluntariat Ambiental \_ Associació Mediambiental la Sinia

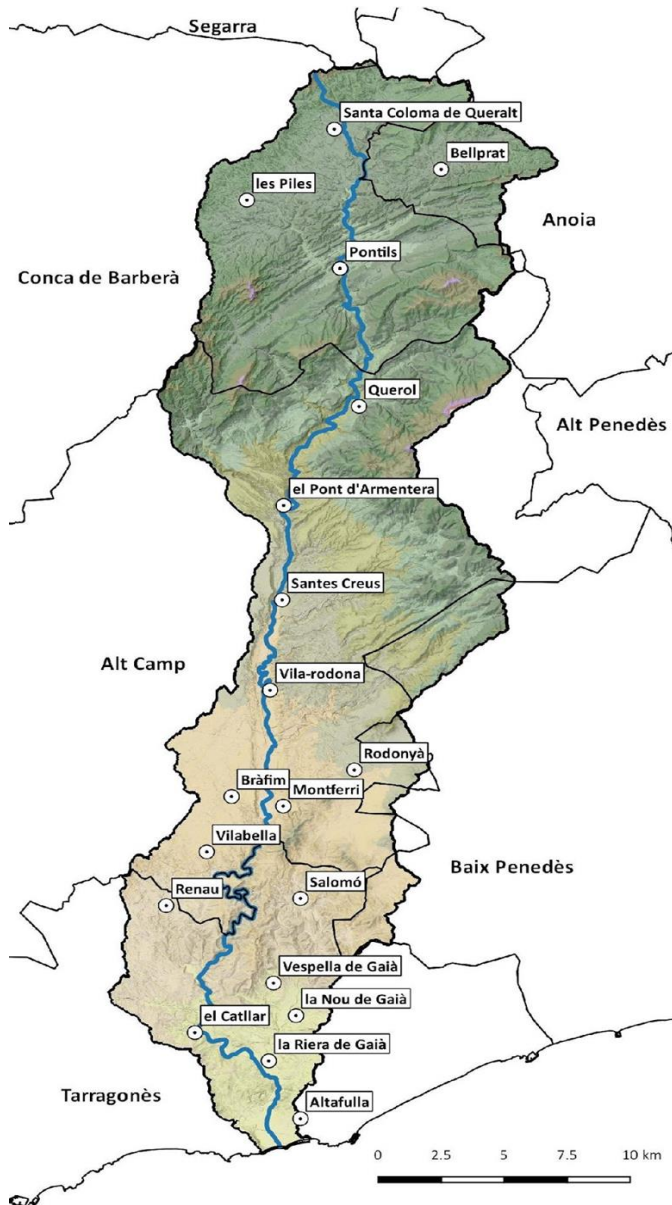






# XOAG – Xarxa d'Observadors Ambientals de la Conca del riu Gaià

## Conca del riu Gaià



## Línies d'observació:

*Línia 1: Visó*

*Línia 2: Amfibis*

*Línia 3: Exòtiques*

*Línia 4: Humides*

*Línia 5: Alteracions*



# XOAG – Xarxa d'Observadors Ambientals de la Conca del riu Gaià



*Conca del riu Gaià*

## Observador/a!


### Implementació

- La XOAG ha realitzat diverses jornades de presentació/formació per a observadors/es
- La XOAG us anima a participar en les diverses jornades de voluntariat ambiental que es realitzaran en l'any 2020 (també dirigides als nous interessats que no han pogut assistir a les jornades de formació)
- En les jornades de voluntariat es repassaran els conceptes bàsics d'observació amb casos pràctics
- Realitzades les sessions de formació/voluntariat, la XOAG resta oberta a incorporar les teves opinions i propostes! Fes-nos-les arribar per correu electrònic a: [xoag@riugaia.cat](mailto:xoag@riugaia.cat)

## La XOAG

### - Implementació:

#### ✓ 5 Jornades de presentació / formació

- 
- *El Catllar (08/11/2019)*
  - *Vila-rodona (15/11/2019)*
  - *Altafulla (22/11/2019)*
  - *Querol (23/11/2019)*
  - *Santa Coloma de Queralt (29/11/2019)*

#### ✓ Registre d'observadors

#### ✓ Posada en marxa

#### ✓ Jornades de voluntariat (casos pràctics)

#### ✓ Base de dades / Transferència d'informació / Cartografia

#### ✓ Incorporació de projectes i propostes









*Riu Gaià*

## Seguiment dels projectes Territori Salamandra

- Reunions amb els propietaris
- Participació voluntariat i alumnes de pràctiques
- Càlcul d'indicadors de l'estat de les poblacions de les diverses espècies
- Recopilació i tractament de dades de l'estat del medi
- Exemples d'indicadors: Presència d'espècies  
Constatació de reproducció
- Optimitzar recursos





*Gràcies per la vostra atenció*

Taller de Formació organitzat per l'ICTIB i la XCN  
ACOMPANYAMENT I SEGUIMENT D'ACORDS DE CUSTÒDIA

14 de maig de 2020

Impulsa el projecte:



Entitat membre de:



Amb acord de custòdia fluvial:

